

**COMMUNE DE
SAINT MAIGNER**

**DOSSIER D'INFORMATION
COMMUNAL
SUR LES RISQUES MAJEURS**

DICRIM



PRÉFACE DU MAIRE

Chères concitoyennes, chers concitoyens,

La sécurité des habitants de (nom la commune). est l'une des préoccupations majeures de l'équipe municipale et de moi-même.

À cette fin, et conformément à la réglementation en vigueur, le présent document vous informe des risques majeurs identifiés et cartographiés à ce jour sur la commune, ainsi que les consignes de sécurité à connaître en cas d'événement. Il mentionne également les actions menées afin de réduire au mieux les conséquences de ces risques.

Je vous demande de lire attentivement ce document, et de le conserver précieusement.

Ce *DICRIM* ne doit pas faire oublier les autres risques, notamment ceux liés à la météorologie pour lequel vous êtes régulièrement alertés par mes services.

En complément de ce travail d'information, la commune prévoit d'élaborer un Plan Communal de Sauvegarde (*PCS*) ayant pour objectif l'organisation, au niveau communal, des secours en cas d'événement.

Une information régulière vous sera apportée en fonction de l'État d'avancement de ce plan.

Je vous invite, par ailleurs, à venir consulter à la Mairie les dossiers d'information et les plans mentionnés dans les pages qui suivent.

Afin que nous puissions continuer à vivre ensemble en toute sécurité, je vous souhaite une bonne lecture, en espérant ne jamais avoir à mettre en pratique ce document.

Le maire

L'INFORMATION PRÉVENTIVE

L'information préventive consiste à renseigner le citoyen sur les risques majeurs susceptibles de se développer sur ses lieux de vie, de travail, de vacances.

Elle a été instaurée en France par l'article L.125-2 du code de l'Environnement : « Les citoyens ont un droit à l'information sur les risques majeurs auxquels ils sont soumis dans certaines zones du territoire et sur les mesures de sauvegarde qui les concernent. Ce droit s'applique aux risques technologiques et aux risques naturels prévisibles ».

Ce principe d'information préventive est développé dans le décret n° 90-918 du 11 octobre 1990, modifié le 9 juin 2004, relatif à l'exercice du droit à l'information sur les risques majeurs qui précise le contenu et la forme des informations auxquelles doivent avoir accès les personnes susceptibles d'être exposées à des risques majeurs ainsi que les modalités selon lesquelles ces informations seront portées à leur connaissance, à savoir :

-L'information donnée au public sur les risques majeurs comprend la description des risques et de leurs conséquences prévisibles pour les personnes, les biens et l'environnement, ainsi que l'exposé des mesures de prévention et de sauvegarde prévues pour limiter leurs effets.

Cette information est consignée dans un dossier départemental sur les risques majeurs (DDRM) établi par le préfet, ainsi que dans un document d'information communal sur les risques majeurs (DICRIM) établi par le maire. Ces documents sont consultables en mairie par le citoyen.

-Les consignes de sécurité figurant dans le DICRIM sont portées à la connaissance du public par voie d'affiche (cf page ...).

Dans les communes sur le territoire desquelles a été prescrit ou approuvé un plan de prévention des risques naturels prévisibles, le maire informe la population au moins une fois tous les deux ans, par des réunions publiques communales ou tout autre moyen approprié, sur les caractéristiques du ou des risques naturels connus dans la commune, les mesures de prévention et de sauvegarde possibles, les dispositions du plan, les modalités d'alerte, l'organisation des secours, les mesures prises par la commune pour gérer le risque, ainsi que sur les garanties prévues à l'article L. 125-1 du code des assurances. Cette information est délivrée avec l'assistance des services de l'État compétents, à partir des éléments portés à la connaissance du maire par le représentant de l'État dans le département. L'information préventive est faite dans les communes où il y a confrontation entre un aléa naturel ou technologique avec des enjeux humains : risque de victimes.

RISQUES AUXQUELS LES HABITANTS DE LA COMMUNE SONT EXPOSES

Risques naturels

SISMIQUE

INONDATION

FEU DE FORET

MOUVEMENT DE TERRAIN

INTEMPÉRIES

RISQUES TECHNOLOGIQUES

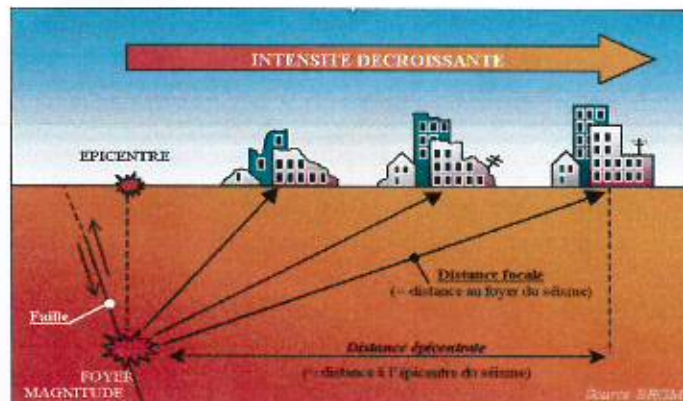
TRANSPORT DE MATIÈRES DANGEREUSES

RUPTURE DE BARRAGE

INDUSTRIEL

LE RISQUE SISMIQUE

Un séisme est provoqué par la fracturation brutale des roches en profondeur créant des failles dans le sol ou en surface et se traduisant par des vibrations du sol transmises aux bâtiments. Les dégâts sont fonctions de l'amplitude, de la durée et de la fréquence des vibrations.



Un séisme est caractérisé par :

- son foyer ou épicentre, “point de départ des ondes sismiques”
- sa magnitude sur l'échelle ouverte de Richter : “mesure de l'énergie libérée”
- son intensité : mesure des dégâts provoqués
- la fréquence des répliques et la durée des vibrations qui ont une incidence sur les effets en surface
- la faille provoquée.

Mesures prises par la commune :

- Application des règles de construction parasismique afin de renforcer la résistance des bâtiments.
- Information de la population.

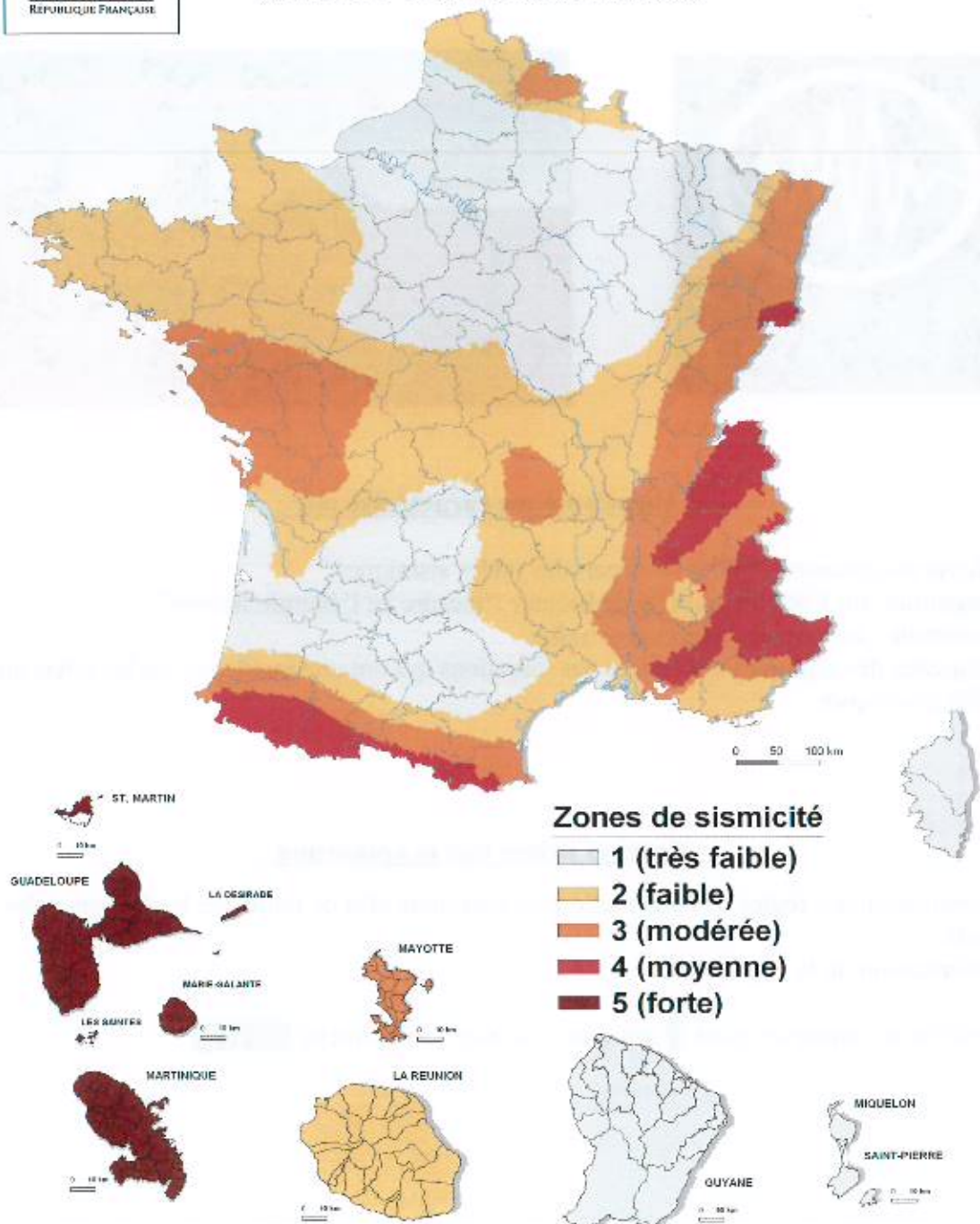
La commune est située en zone 2 soit dans une zone de sismicité **FAIBLE**

LE RISQUE SISMIQUE



Zonage sismique de la France

en vigueur depuis le 1^{er} mai 2011
(art. D. 563-8-1 du code de l'environnement)



LE RISQUE SISMIQUE

Que doit faire la population

Avant

- S'informer sur les risques
- Bien connaître les consignes de sécurité
- Connaître les points de coupure de gaz, d'eau et d'électricité
- Fixer les appareils et meubles lourds
- Repérer un endroit pour se mettre à l'abri

Pendant

- Si on se trouve à l'intérieur de locaux
- s'éloigner des fenêtres
- se mettre à l'abri près d'un mur ou d'une colonne porteuse
- Si on se trouve à l'extérieur de locaux
- s'éloigner de tout ce qui peut s'effondrer (bâtiments, ponts, poteaux électriques...); à défaut, s'abriter sous un porche
- Si on est en voiture
- s'arrêter si possible à distance de constructions et de fils électriques et ne pas descendre avant la fin de la secousse

Après

- Ne pas encombrer les lignes téléphoniques
- Couper l'eau, le gaz et l'électricité ; en cas de fuite de gaz, aérer et prévenir les secours
- Ne pas fumer, ni allumer de flammes
- Rassembler ses papiers personnels, des vêtements chauds, les médicaments indispensables et une radio pour les emporter avec soi
- Évacuer les bâtiments
- Ne pas prendre l'ascenseur
- Ne pas toucher aux câbles tombés à terre
- Ne jamais pénétrer dans un bâtiment endommagé et s'éloigner de tout ce qui peut s'effondrer
- Ne pas aller chercher ses enfants à l'école : les enseignants s'occupent d'eux.

Les réflexes qui sauvent :

Pendant



Abritez-vous sous un meuble solide



Éloignez-vous des bâtiments et des zones instables

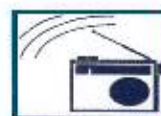
Après



Coupez l'électricité et le gaz



Faites le départ



Écoutez la radio pour connaître les consignes à suivre



N'allez pas chercher vos enfants à l'école : l'école s'occupe d'eux.



Né 2060rrelec pas (auol'urgence), libérez les lignes pour les secours



Né fumez pas, né provoquez d'incendie ni d'explosions

LA VIGILANCE METEO

Une carte de « vigilance météorologique » est élaborée 2 FOIS PAR JOUR à 6h00 et 16h00 (site internet de Météo-France : www.meteofrance.com) et attire l'attention sur la possibilité d'occurrence d'un phénomène météorologique dangereux dans les 24 heures qui suivent son émission.

Le niveau de vigilance vis-à-vis des conditions météorologiques à venir est présenté sur une échelle de 4 couleurs représenté en légende sur la carte :

Niveau 1 (vert)	Pas de vigilance particulière. Situation normale
Niveau 2 (jaune)	ÊTRE ATTENTIF Si vous pratiquez des activités sensibles au risque météorologique : des phénomènes habituels dans la région mais occasionnellement dangereux sont en effet prévus. Se tenir au courant de l'évolution météo.
Niveau 3 (orange)	ÊTRE TRÈS VIGILANT Phénomènes météo dangereux prévus. se tenir informé de l'évolution météo et suivre les consignes.
Niveau 4 (rouge)	VIGILANCE ABSOLUE Phénomènes météo dangereux d'intensité exceptionnelle. Se tenir régulièrement informé de l'évolution météo et se conformer aux consignes.

Les divers phénomènes dangereux : **vent violent, pluies - inondations, orages, neiges - verglas, canicule** (du 1er au 31 août), **grand froid** (du 1er novembre au 31 mars) sont précisés sur la carte sous la forme de **pictogrammes** associés à chaque zone concernée par une mise en vigilance de niveau 3 ou 4.

Pour plus d'informations, consulter :

Le répondeur de Météo-France tél. : 32.50 ou 08.92.68.02.46

Risque Événements climatiques exceptionnels

Définition du risque événements climatiques exceptionnels :

Une tempête est une perturbation

atmosphérique entraînant des vents violents de vitesse égale ou supérieure à 100 km/h et accompagnés généralement de fortes pluies. Rappel : vent de 150 km/h lors de la tempête du 26 décembre 1999. La tempête peut occasionner des dégâts importants sur l'ensemble de la commune, le réseau routier, les réseaux de distribution d'électricité et de téléphone peuvent être interrompus sur plusieurs jours.

Une intempérie hivernale exceptionnelle se caractérise :

Par des chutes de neige supérieures aux valeurs habituelles dans notre région (plus de 10 cm), par un froid intense, par un verglas généralisé ;
Les conditions de circulation peuvent devenir rapidement difficiles.

La canicule, au sens « procédure de vigilance », est caractérisée par une température maximale supérieure à 34°C pendant la journée et une température minimale supérieure à 19°C pendant la nuit, sur une durée moyenne de 3 jours : cela se traduit par une persistance de fortes chaleurs, avec une température nocturne élevée, ne permettant pas un sommeil réparateur.

Les mesures prises dans le département par l'Etat ou les collectivités territoriales

Pour ce qui concerne les tempêtes, Météo-France diffuse en permanence aux autorités et au public, des cartes de vigilance (consultable 24h/24) qui sont complétées par des bulletins de suivi en cas d'alerte « orange ou rouge ».

- Cependant la précision spatiale de ces systèmes n'est pas suffisante pour prévoir des phénomènes intenses très localisés sur de petits territoires.

- Pour ce qui concerne les **intempéries hivernales**, Les zones sensibles (établissements scolaires) peuvent devenir peu ou pas du tout accessibles.

Au niveau départemental, est prévu le Dossier d'Organisation de la Viabilité Hivernale (D.O.V.H.), sous la responsabilité du Conseil Général qui prévoit les modalités d'action à mettre en œuvre pour dégager les routes départementales. Avant tout déplacement, il est utile de consulter le site du Conseil Général qui vous informera des voies et routes dégagées.

- Divers plans de secours peuvent être déclenchés sous la responsabilité du Préfet.

Pour ce qui concerne la **canicule**, Si ces conditions sont réunies, un plan national est prévu avec comme objectif l'activation d'un dispositif de vigilance et d'intervention auprès des personnes les plus vulnérables qui sont : les personnes âgées, les personnes à mobilité réduite, les enfants, les nourrissons ...

Risque Événements climatiques exceptionnels

RISQUES TEMPÊTES

- **Mettez** à l'abri les animaux et tous les matériels pouvant être emportés par le vent et présentant un risque pour autrui
- **Gagnez** votre habitation ou un abri et évitez toutes sorties
- Si vous êtes au volant, **modérez** votre vitesse
- Si vous êtes dehors, **évitez** de marcher sur les trottoirs en raison de chutes possibles de tuiles, d'antennes, etc.
- **Ne touchez pas** aux fils électriques tombés sur la chaussée

RISQUES INTEMPÉRIES HIVERNALES

- **Évitez les sorties non indispensables** que ce soit à pied, en deux roues ou en voiture
- Si tel est le cas, **informez-vous** des conditions de circulation et soyez prudents si vous prenez le volant et prévoyez des vêtements chauds et des provisions en cas de déplacement indispensable
- **Prévoyez** des équipements spéciaux avant de vous engager sur un itinéraire enneigé
- Si vous êtes bloqués dans votre voiture, **éteignez** votre moteur pour éviter les intoxications au monoxyde de carbone
- **Maintenez** (ou mieux faites vérifier) la ventilation de votre habitation pour éviter tout risques d'asphyxie
- **Dégagez** la neige devant votre habitation et utilisez du sel pour réduire les risques de chutes
- Il est bon de rappeler que pénalement, tout riverain d'une voie est tenu d'enlever la neige et de procéder au salage pour **éviter** la formation de glace
- La mairie et le Conseil Général sont **responsables** de la partie roulante des chaussées

RISQUES CANICULE






















- N'**hésitez pas** à aider ou à vous faire aider
- Évitez les sorties et les activités aux heures les plus chaudes
- **Passez** au moins 3 heures par jour dans un endroit frais
- **Rafrâchissez-vous**, mouillez- vous le corps plusieurs fois par jour
- **Buvez** de l'eau fréquemment et abondamment même sans soif

Les réflexes qui sauvent :



*Écoutez la radio pour
connaître les consignes à
suivre*

Symboles pour l'affichage des risques naturels et technologiques

Submersion	Rupture d'ouvrages	Neige Vent	Climat
 inondation lente	 aval d'une digue	 chute abondante de neige	 cyclones
 inondation rapide	 aval d'un barrage	 avalanche	 feux de forêt
 submersion marine		 tempêtes fréquentes	
mouvements de terrain	Volcan Séisme	Activités technologiques	Transport marchandises dangereuses
 zone exposée aux glissements de terrain	 activité volcanique	 activités industrielles	 transport de marchandises dangereuses
 cavités souterraines	 sismicité	 stockage de gaz	 conduites fixes de matières dangereuses
 marnières		 unité nucléaire	
 sécheresse			

La prévention des risques

S'informer pour connaître les risques

www.prim.net : recueil d'information sur les risques et la situation de la commune par rapport à ce phénomène

www.saint-maigner.fr : site internet de la ville de SAINT MAIGNER

www.puy-de-dome.pref.gouv.fr : information aux acquéreurs et locataires

www.cartorisque.prim.net : Les sites internet utiles : publication des cartes des risques naturels et technologiques majeurs

www.vigicrues.ecologie.gouv.fr : carte nationale de vigilance des crues (prévision des inondations)

www.bdmvt.net : banque de données sur les mouvements de terrain

www.bdcavités.net : banque de données sur les cavités souterraines

www.sisfrance.net : banque de données des séismes en France

www.argiles.fr : information sur le phénomène de retrait-gonflement des argiles

www.meteofrance.fr :

LES NUMÉROS D'URGENCE

POMPIERS 18 OU 112

SAMU 15

POLICE NATIONALE 17

MAIRIE 04 73 85 62 17

PREFECTURE 04 73 98 63 63

ASTREINTE

LES STATIONS DE RADIO

FRANCE BLEU

AUVERGNE 102.5

FRANCE INTER . 90.4 OU 90.8

FRANCE INFO 105.5

LE SIGNAL D'ALERTE

